

P.L.U.

Plan Local d'Urbanisme
Approuvé le 20 juin 2012

Modification simplifiée n°6
Vu pour être annexé à la délibération du Conseil Municipal qui l'a approuvée le
29 juin 2022











Le Maire,
Jean-Luc GARNIER



Document graphique

Ensemble de la commune
Plan 2 / 4
1 / 6000 ème



-  Limites de zone réglementaire
- Ua** Intitulé de la zone réglementaire
-  Emplacement réservé
 - 1 : voirie nouvelle (bénéficiaire commune) : 15 685,41 m²
 - 2 : extension de cimetière (bénéficiaire commune) : 3 469 m²
 - 3 : création d'une voie vélo route Intercommunale NCPA (bénéficiaire communauté de communes) : 251 m²
 - 4 : réserve pour l'extension de la salle municipale (bénéficiaire commune) : 1 850 m²
-  Espace boisé classé
-  Chemins ruraux à préserver (modes de déplacement alternatifs)
-  Haies à préserver au titre de l'article L.151-23 du code de l'urbanisme
-  Patrimoine bâti à préserver au titre de l'article L.151-19 du code de l'urbanisme
-  Périmètre de protection rapprochée des forages d'eau potable de Roncheville
-  Constructions nouvelles reportées sur le fond de plan
-  Périmètre de protection des bâtiments agricoles en zone A
-  Périmètre de protection des monuments historiques

