

P.L.U.

Plan Local d'Urbanisme
Approuvé le 20 Juin 2012







Modification simplifiée n°6
Vu pour être annexé à la délibération du Conseil Municipal qui l'a approuvé le
29 Juin 2022




Le Maire,
Jean-Luc GARNIER







Document graphique
Bourg de Robehomme
Plan 3/4



-  Limites de zone réglementaire
- Ua** Intitulé de la zone réglementaire
-  Chemins ruraux à préserver (modes de déplacement alternatifs)
-  Haies à préserver au titre de l'article L.151-23 du code de l'urbanisme
-  Patrimoine bâti à préserver au titre de l'article L.151-19 du code de l'urbanisme
-  Constructions nouvelles reportées sur le fond de plan
-  Périmètre de protection des bâtiments agricoles en zone A

- Prédispositions aux risques de mouvements de terrains (fluages, glissement de pente et phénomène associés)
-  Zone soumise à une prédisposition très forte au risque de mouvement de terrain
 -  Zone soumise à une prédisposition modérée à forte au risque de mouvement de terrain
 -  Zone soumise à une prédisposition faible à modérée au risque de mouvement de terrain

- Prise en compte du risque de Submersion marine
-  Zone située moins d'un mètre au dessus du niveau marin centennal (cote de référence 4,55m IGN 69)
 -  Niveau marin centennal de référence (Côte 4,55m IGN 69)
 -  Zone située sous le niveau marin centennal
 -  Zone située plus d'un mètre au dessous du niveau marin centennal (Côte de référence à 4,55 m IGN 69)



0 50m 100m 200m

